

# Regionales Lawinenbulletin für die Zentralschweiz

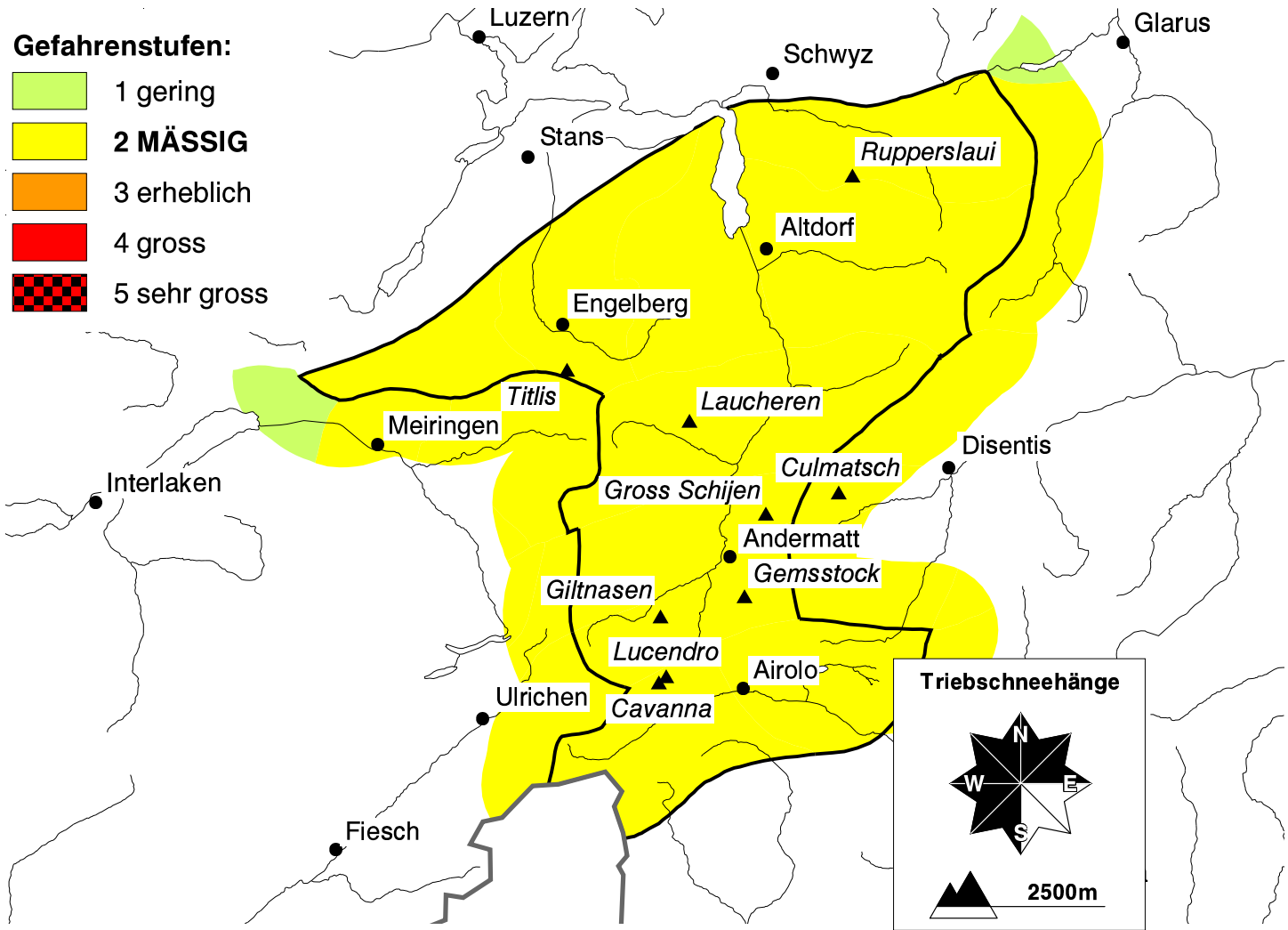
(Engelbergertal, Urner Alpen, Gotthardgebiet)

Bulletin Nr. 065 - Donnerstag, 3. Februar 2011 (gültig von 08:00 h bis 17:00 h)




## Kamnahe Tribschneeansammlungen vorsichtig beurteilen

Gefahrenstellen liegen v.a. an steilen Windschattenhängen in hohen Lagen. Die kleinen Tribschneeansammlungen sind vorsichtig zu beurteilen. Zudem ist bei der Routenwahl die Absturzgefahr mit Rutschen zu berücksichtigen. An Sonnenhängen sind feuchte Rutsche aus den Felsen möglich.



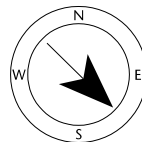
**Das Wetter heute auf dem Gemsstock auf 2961 müM.:**  
(Quelle: MeteoSchweiz)

Vormittag




Wind und Lufttemperatur am Mittag

mässiger Wind aus NW



-8 °C



Nachmittag



## Aktuelle Schnee- und Wetterdaten von heute (07:00 h):

Schneestation	Schneehöhe	Neuschnee 24h
Rapperslaui 2083m	147 cm	0 cm
Titlis 2140m	127 cm	0 cm
Laucheren 2210m	101 cm	0 cm

Schneestation	Schneehöhe	Neuschnee 24h
Culmatsch 2270m	86 cm	0 cm
Giltnasen 2170m	62 cm	0 cm
Cavanna 2450m	171 cm	0 cm

Windstation	Lufttemperatur	Temperaturänderung 24h	Windrichtung	Windstärke	Böen 24h
Titlis 3040m	-7 °C	4 °C	N	30 km/h	87 km/h
Gross Schijen 2785m	-6 °C	4 °C	W	3 km/h	56 km/h
Lucendro 2962m	-6 °C	5 °C	N	33 km/h	59 km/h