

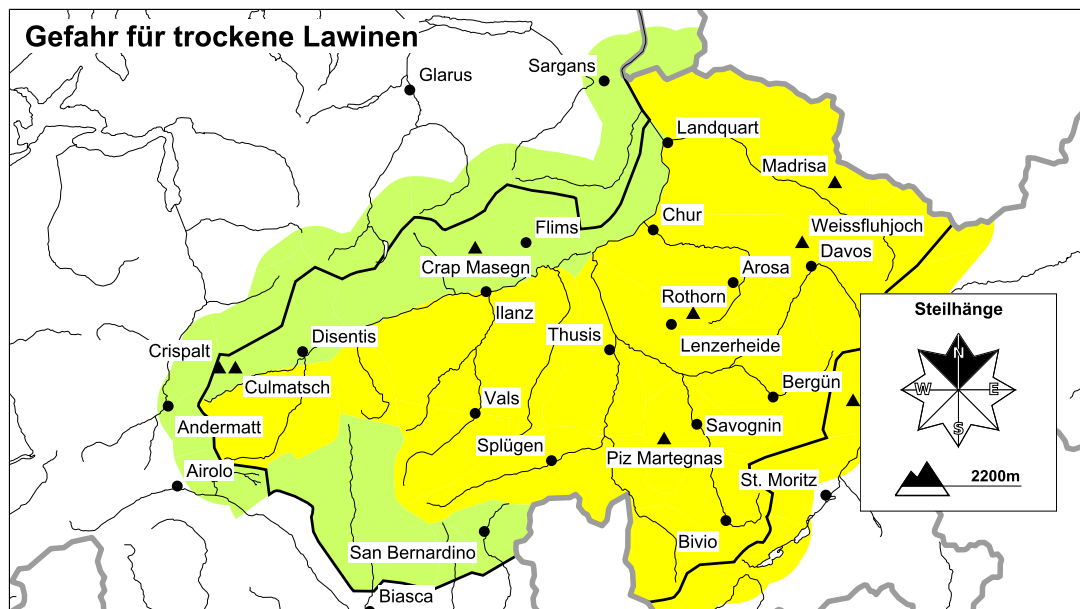
# Regionales Lawinenbulletin für Nord- und Mittelbünden

(inkl. Bleniotal, oberes Calancatal und oberes Misox)  
Mittwoch, 28. März 2012 (gültig von 08:00 h bis 17:00 h)



## Am Morgen mehrheitlich günstige Verhältnisse, dann Nassschneelawinen

An steilen, selten befahrenen Nordhängen sind vor allem schneearme Stellen vorsichtig zu beurteilen. Dort können vereinzelt Einzelpersonen trockene Lawinen auslösen. Im Tagesverlauf sind zudem an besonnten Hängen spontane Nass- und Gleitschneelawinen möglich. Touren sollten rechtzeitig beendet werden.




### Gefahrenstufen:

- 1 GERING**
- 2 MÄSSIG**
- 3 erheblich**
- 4 gross**
- 5 sehr gross**


### Das Wetter heute auf dem Parpaner Rothorn auf 2860 mÜM

(Quelle: MeteoSchweiz)

Vormittag    Nachmittag

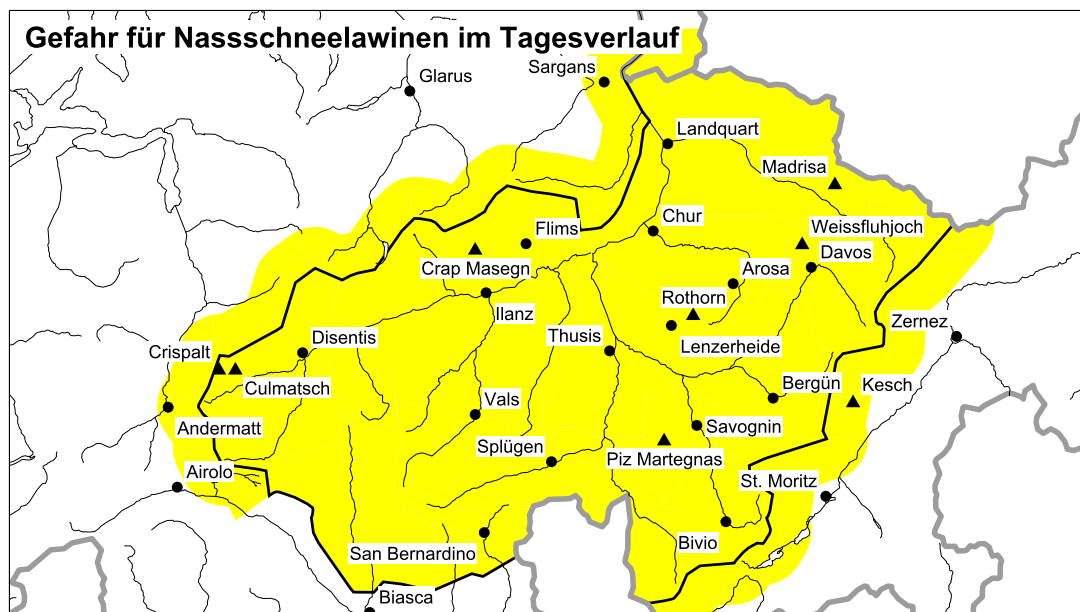


### Wind und Lufttemperatur am Mittag



schwacher  
Wind  
aus NE

0°C



## Aktuelle Schnee- und Wetterdaten von heute (05:00):

Schneestation	Schneehöhe	Neuschnee 24h
Madrisa 2140m	153 cm	0 cm
Weissfluhjoch 2540m	216 cm	0 cm
Crap Masegn 2330m	222 cm	0 cm

Schneestation	Schneehöhe	Neuschnee 24h
Culmatsch 2270m	164 cm	0 cm
Kesch 2725m	193 cm	0 cm
Piz Martegnas 2430m	136 cm	0 cm

Windstation	Lufttemperatur	Temperaturänderung 24h	Windrichtung	Windstärke	Böen 24h
Weissfluhjoch 2693m	-1° C	1° C	SE	14 km/h	32 km/h
Crispalt 3028m	-2° C	0° C	SE	11 km/h	40 km/h
Piz Martegnas 2670m	0° C	1° C	S	7 km/h	32 km/h