

Regionales Lawinenbulletin für die Zentralschweiz

(Engelbergertal, Urner Alpen, Gotthardgebiet)

Bulletin Nr. 031 - Samstag, 15. Januar 2005 (gültig von 08:00 h bis 17:00 h)

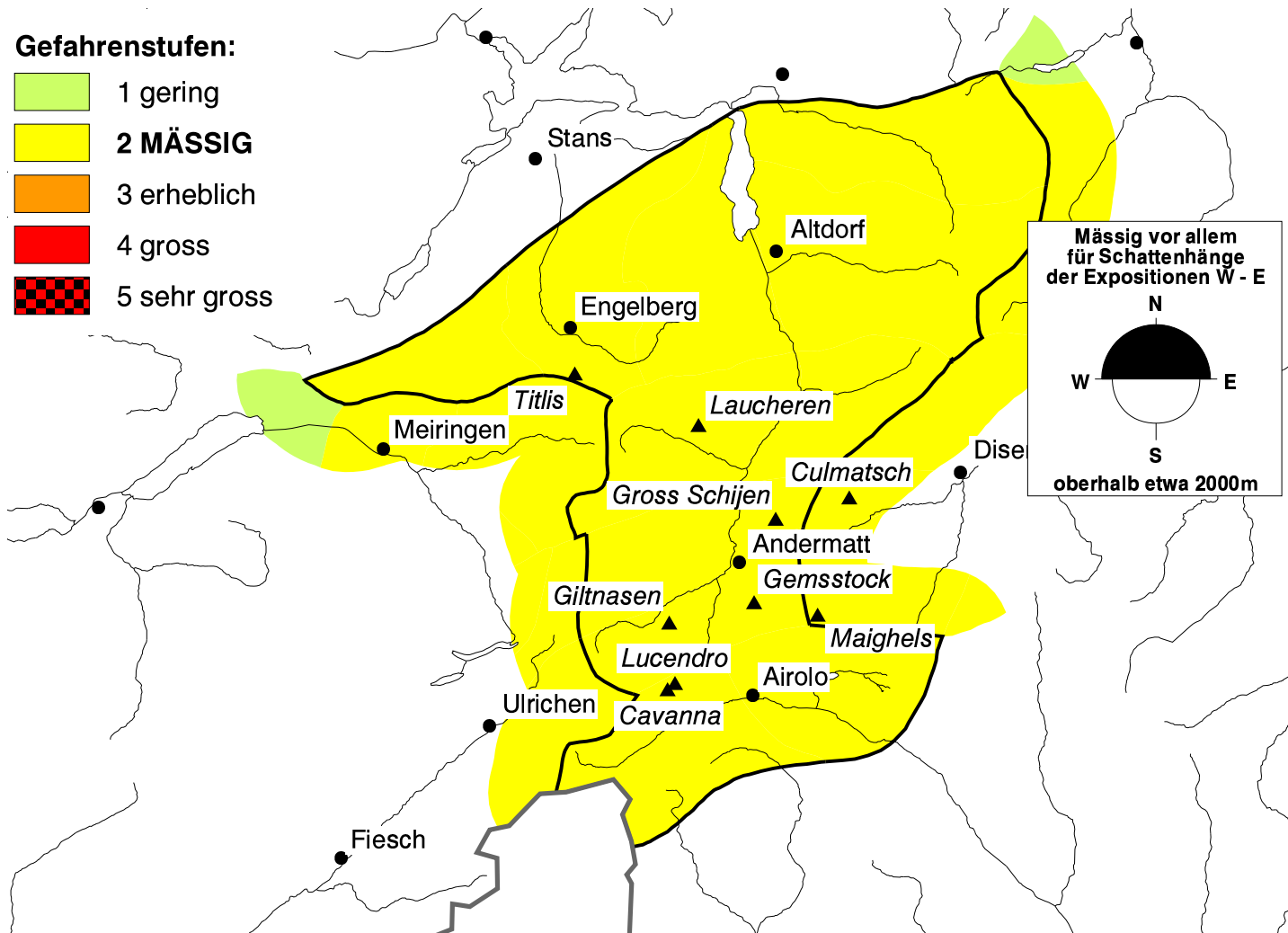


Mässige Lawinengefahr

Das Schneedeckenfundament ist schattseitig noch störanfällig. Vereinzelt können in sehr steilen, meist noch unbefahrenen Hängen Lawinen ausgelöst werden. Gefahrenstellen liegen oft an Übergängen von Rücken- zu Muldenlagen. Vorsichtige Routenwahl und Entlastungsabstände sind wichtig.

Gefahrenstufen:

-  1 gering
-  2 **MÄSSIG**
-  3 erheblich
-  4 gross
-  5 sehr gross



Das Wetter heute auf dem Gemsstock auf 2961 müM.:

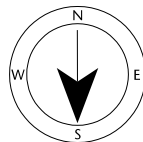
(Quelle: MeteoSchweiz)

Vormittag




Wind und Lufttemperatur am Mittag

mässiger Wind aus N



-5 °C



Nachmittag



Aktuelle Schnee- und Wetterdaten von heute (06:00 h):

Schneestation	Schneehöhe	Neuschnee 24h
Titlis 2140m	54 cm	0 cm
Laucheren 2210m	76 cm	0 cm
Culmatsch 2270m	59 cm	0 cm

Schneestation	Schneehöhe	Neuschnee 24h
Giltnasen 2170m	33 cm	0 cm
Maighels 2410m	76 cm	0 cm
Cavanna 2450m	90 cm	0 cm

Windstation	Lufttemperatur	Temperaturänderung 24h	Windrichtung	Windstärke	Böen 24h
Titlis 3040m	-5 °C	5 °C	NW	11 km/h	62 km/h
Gross Schijen 2785m	-4 °C	4 °C	S	4 km/h	55 km/h
Lucendro 2962m	-5 °C	5 °C	NW	21 km/h	40 km/h