

Regionales Lawinenbulletin für die Zentralschweiz

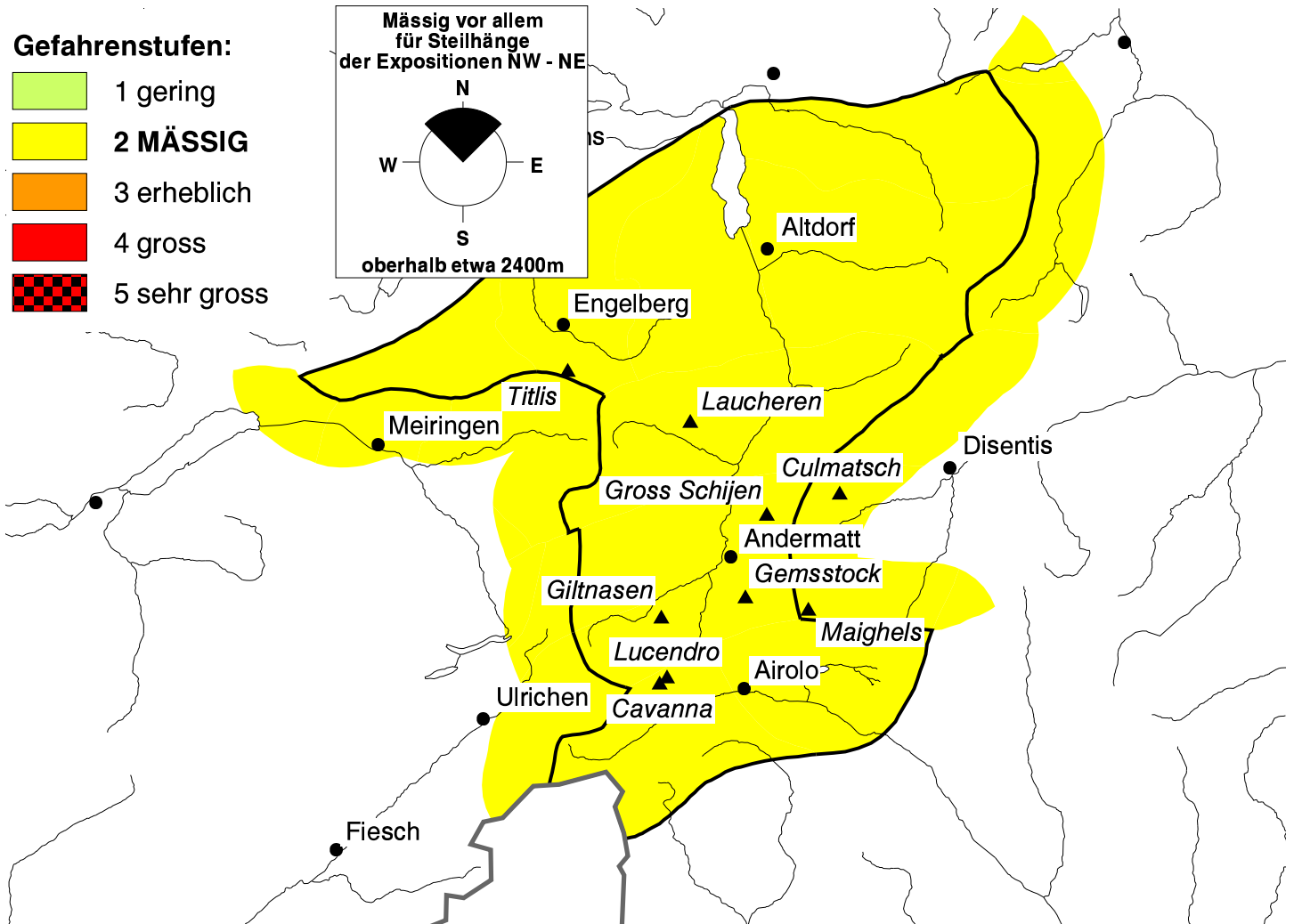
(Engelbergertal, Urner Alpen, Gotthardgebiet)

Bulletin Nr. 121 - Freitag, 15. April 2005 (gültig von 08:00 h bis 17:00 h)



Mässige Lawinengefahr

Die Schneedecke konnte in der Nacht nicht überall gefrieren. Bereits ab dem Morgen können vereinzelt Nassschneerutsche abgleiten. Einzelne Gefahrenstellen für trockene Schneebrettlawinen befinden sich vor allem noch an sehr steilen Nordhängen mit altem Tribschnee.



Das Wetter heute auf dem Gemsstock auf 2961 müM.:

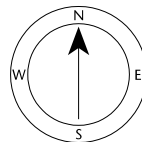
(Quelle: MeteoSchweiz)

Vormittag




Wind und Lufttemperatur am Mittag

schwacher Wind aus S



-4 °C



Nachmittag



Aktuelle Schnee- und Wetterdaten von heute (07:00 h):

Schneestation	Schneehöhe	Neuschnee 24h
Titlis 2140m	251 cm	0 cm
Laucheren 2210m	148 cm	0 cm
Culmatsch 2270m	89 cm	0 cm

Schneestation	Schneehöhe	Neuschnee 24h
Giltnasen 2170m	62 cm	0 cm
Maighels 2410m	169 cm	0 cm
Cavanna 2450m	278 cm	0 cm

Windstation	Lufttemperatur	Temperaturänderung 24h	Windrichtung	Windstärke	Böen 24h
Titlis 3040m	-5 °C	1 °C	SE	32 km/h	48 km/h
Gross Schijen 2785m	-5 °C	0 °C	E	20 km/h	34 km/h
Lucendro 2962m	-7 °C	0 °C	SE	15 km/h	32 km/h