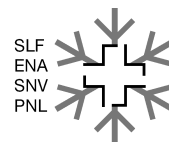


# Regionales Lawinenbulletin für den östlichen Alpennordhang

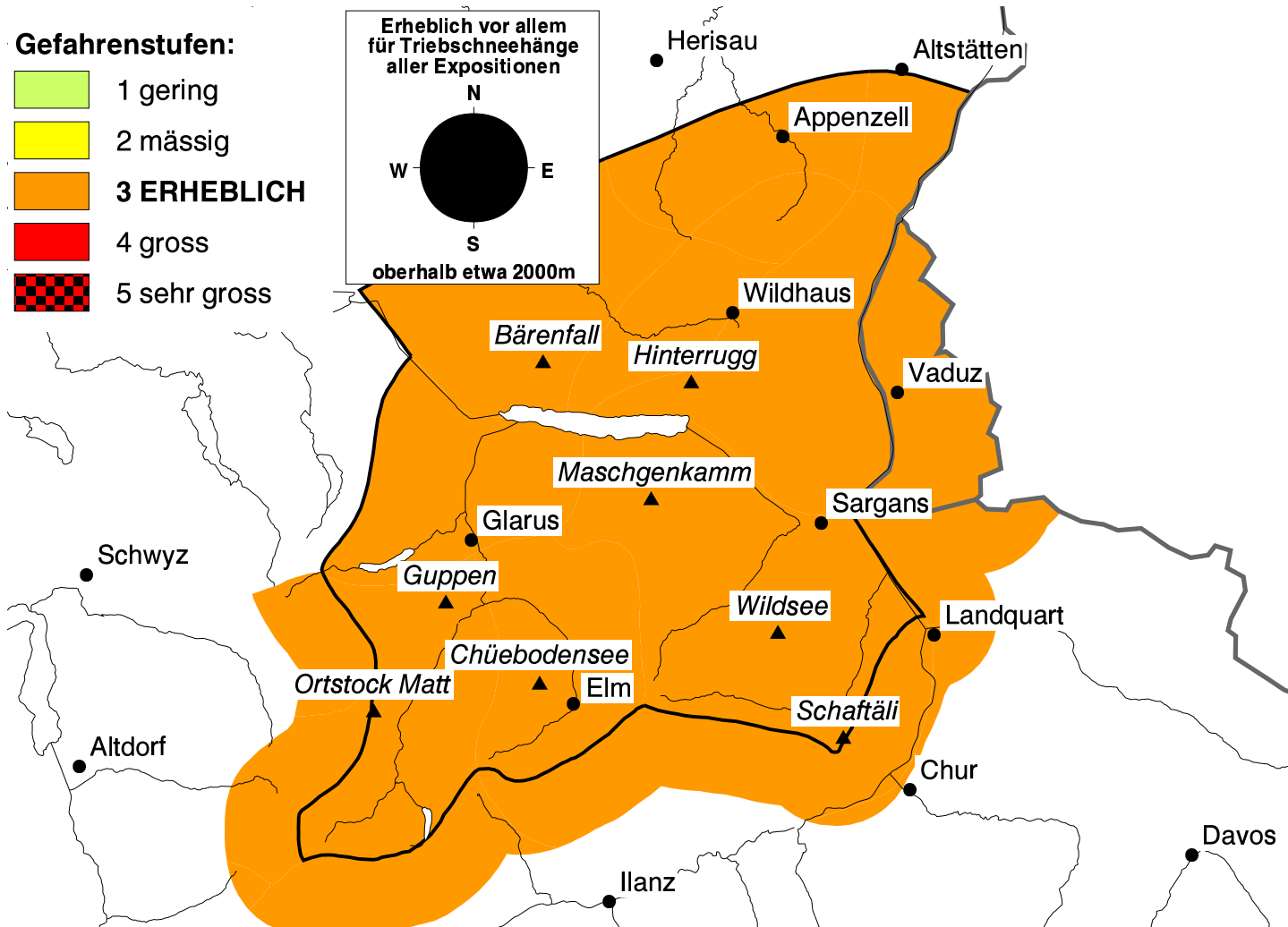
(Glarner, St.Galler und Appenzeller Alpen sowie Fürstentum Liechtenstein)

Bulletin Nr. 024 - Samstag, 6. Januar 2007 (gültig von 08:00 h bis 17:00 h)



## Weiterhin erhebliche Lawinengefahr

Vor allem an Schattenhängen ist der Schnee, der seit Neujahr mit starkem Wind fiel, teils noch nicht ausreichend mit dem Altschnee verbunden. Die frischen Tribschneeansammlungen sind störanfällig. Einzelpersonen können Schneebrettlawinen auslösen. Wumms und Risse sind Gefahrenzeichen.



**Das Wetter heute auf dem Maschgenkamm auf 2019 müM.:**

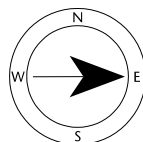
(Quelle: MeteoSchweiz)

Vormittag




Wind und Lufttemperatur am Mittag

mässiger Wind aus W



-1 °C



Nachmittag



### Aktuelle Schnee- und Wetterdaten von heute (07:00 h):

Schneestation	Schneehöhe	Neuschnee 24h
Bärenfall 1610m	62 cm	0 cm
Chüebodensee 2050m	121 cm	0 cm
Guppen 1630m	94 cm	0 cm

Schneestation	Schneehöhe	Neuschnee 24h
Ortstock Matt 1830m	82 cm	0 cm
Wildsee 2460m	58 cm	0 cm
Schaftäli 2170m	86 cm	0 cm

Windstation	Lufttemperatur	Temperaturänderung 24h	Windrichtung	Windstärke	Böen 24h
Mittler Blistock 2448m	-3 °C	5 °C	N	24 km/h	63 km/h
Hinterrugg 2306m	-3 °C	4 °C	SW	10 km/h	68 km/h
Wildseehorn 2690m	-5 °C	5 °C	NW	23 km/h	64 km/h