

# Regionales Lawinenbulletin für die Zentralschweiz

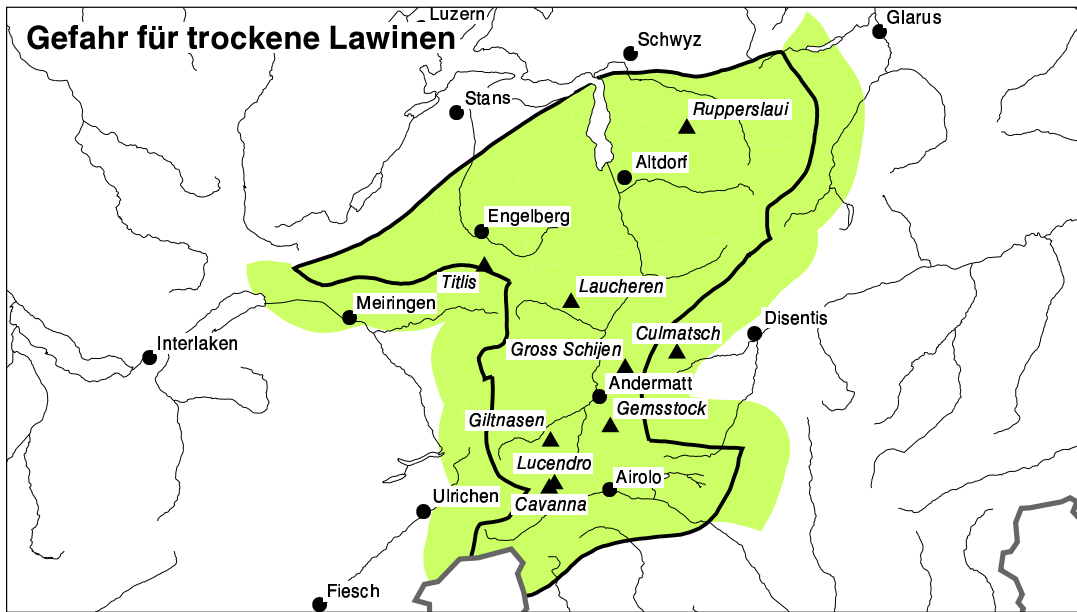
(Engelbergertal, Urner Alpen, Gotthardgebiet)

Bulletin Nr. 101 - Sonntag, 24. Februar 2008 (gültig von 08:00 h bis 17:00 h)



## Geringe Lawinengefahr, Anstieg der Nassschneelawinengefahr im Tagesverlauf

Im Tagesverlauf sind v.a. an steilen Sonnenhängen vermehrt nasse Rutsche und Lawinen zu erwarten. Gleitschneelawinen können jederzeit am Boden abgleiten - Zonen unterhalb offener Risse meiden. Vereinzelt Gefahrenstellen für trockene Lawinen liegen noch im schattigen, extremen Steilgelände.

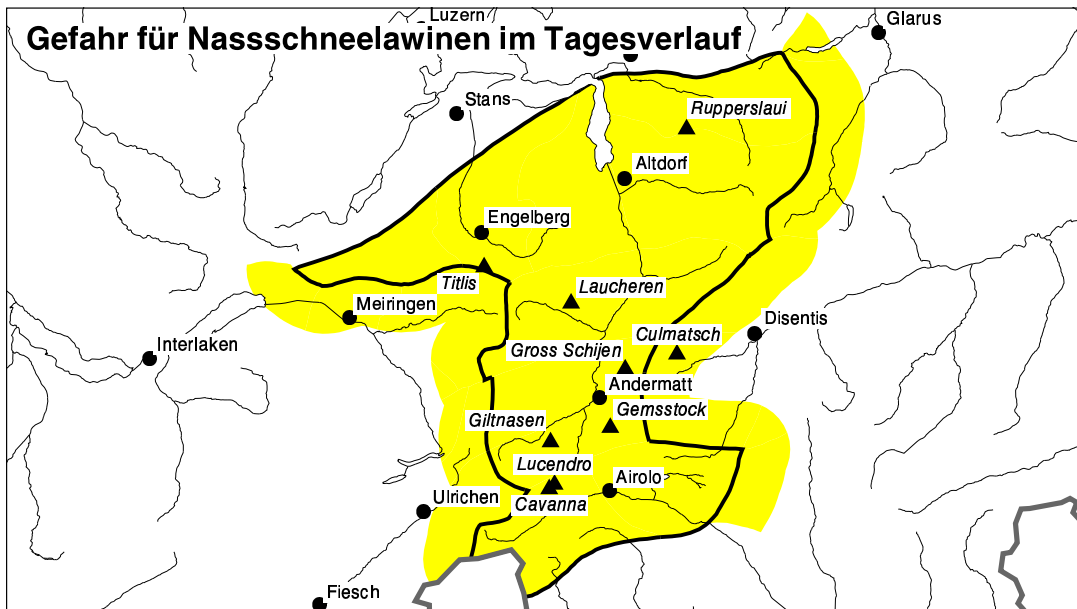


### Gefahrenstufen:

- 1 GERING**
- 2 MÄSSIG**
- 3 erheblich**
- 4 gross**
- 5 sehr gross**

### Das Wetter heute auf dem Gamsstock 2961 mÜ.M.:

(Quelle: MeteoSchweiz)

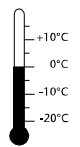
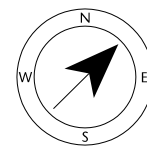


Vormittag      Nachmittag



Mittag  
mässiger  
Wind  
aus SW

Temperatur  
1 °C



### Aktuelle Schnee- und Wetterdaten von heute (07:00 h):

Schneestation	Schneehöhe	Neuschnee 24h
Rupperslauri 2083m	200 cm	0 cm
Titlis 2140m	159 cm	0 cm
Laucheren 2210m	163 cm	0 cm

Schneestation	Schneehöhe	Neuschnee 24h
Culmatsch 2270m	113 cm	0 cm
Giltnasen 2170m	64 cm	0 cm
Cavanna 2450m	174 cm	0 cm

Windstation	Lufttemperatur	Temperaturänderung 24h	Windrichtung	Windstärke	Böen 24h
Titlis 3040m	0 °C	4 °C	W	29 km/h	47 km/h
Gross Schijen 2785m	0 °C	2 °C	E	14 km/h	37 km/h
Lucendro 2962m	-1 °C	2 °C	SW	21 km/h	35 km/h