

Regionales Lawinenbulletin für die Zentralschweiz

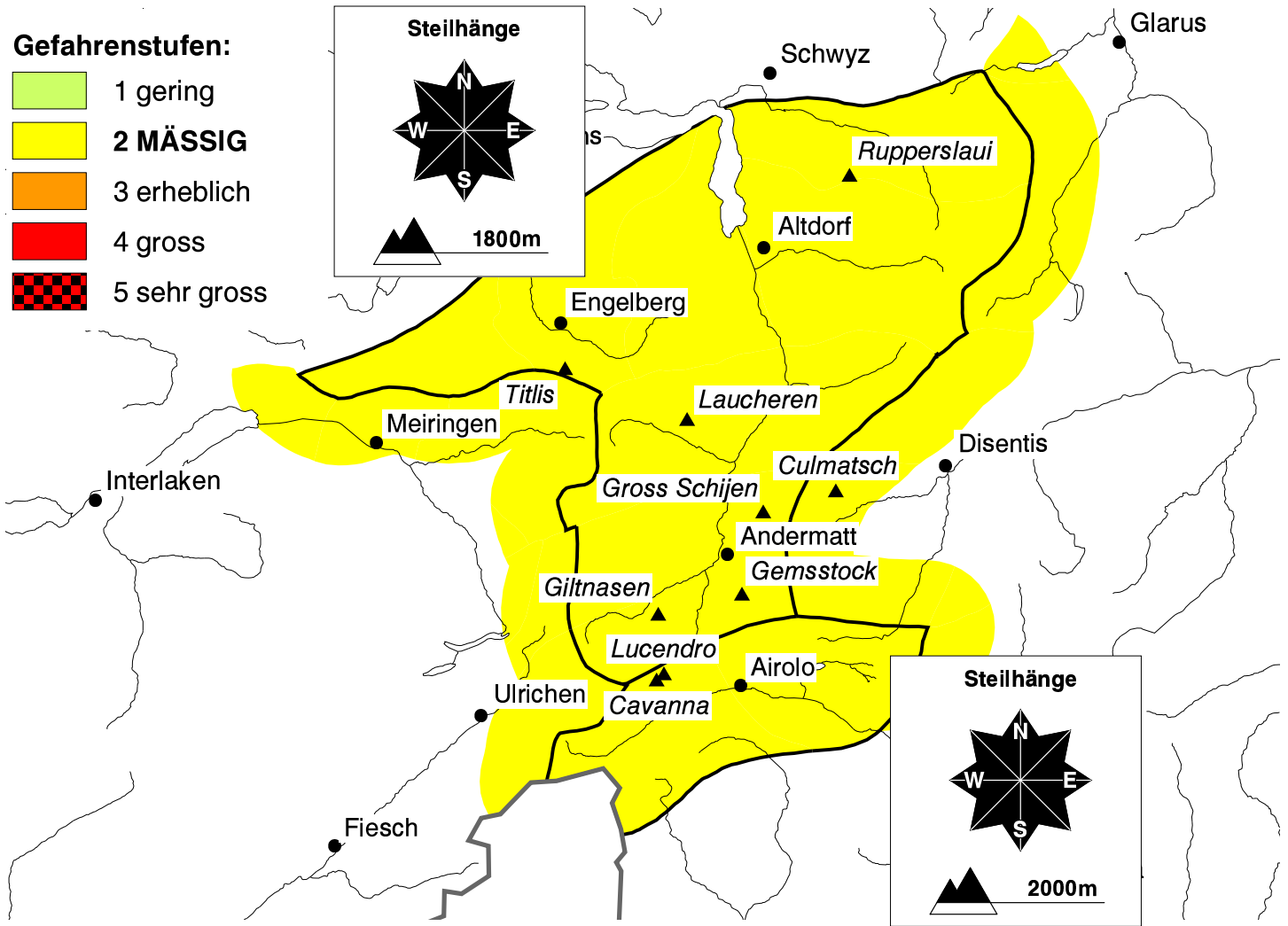
(Engelbergertal, Urner Alpen, Gotthardgebiet)

Bulletin Nr. 076 - Dienstag, 16. Februar 2010 (gültig von 08:00 h bis 17:00 h)



Mässige Lawinengefahr

Vereinzelt können Lawinen im schwachen Altschnee ausgelöst werden, vor allem an Übergängen von wenig zu viel Schnee oder mit grosser Zusatzbelastung. Mit dem Südwind sind v.a. an Nordhängen frische Triebsschneeanisammlungen entstanden. Sie sind meist klein, aber leicht auslösbar.



Das Wetter heute auf dem Gemsstock auf 2961 müM.:

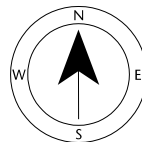
(Quelle: MeteoSchweiz)

Vormittag




Wind und Lufttemperatur am Mittag

mässiger Wind aus S



-11 °C



Nachmittag



Aktuelle Schnee- und Wetterdaten von heute (07:00 h):

Schneestation	Schneehöhe	Neuschnee 24h
Rapperslaui 2083m	239 cm	0 cm
Titlis 2140m	145 cm	0 cm
Laucheren 2210m	133 cm	0 cm

Schneestation	Schneehöhe	Neuschnee 24h
Culmatsch 2270m	106 cm	0 cm
Giltnasen 2170m	66 cm	ca. 5 cm
Cavanna 2450m	179 cm	ca. 10 cm

Windstation	Lufttemperatur	Temperaturänderung 24h	Windrichtung	Windstärke	Böen 24h
Titlis 3040m	-13 °C	3 °C	SW	24 km/h	37 km/h
Gross Schijen 2785m	-16 °C	-2 °C	SE	23 km/h	38 km/h
Lucendro 2962m	-17 °C	-1 °C	S	3 km/h	33 km/h