

Regionales Lawinenbulletin für die Zentralschweiz

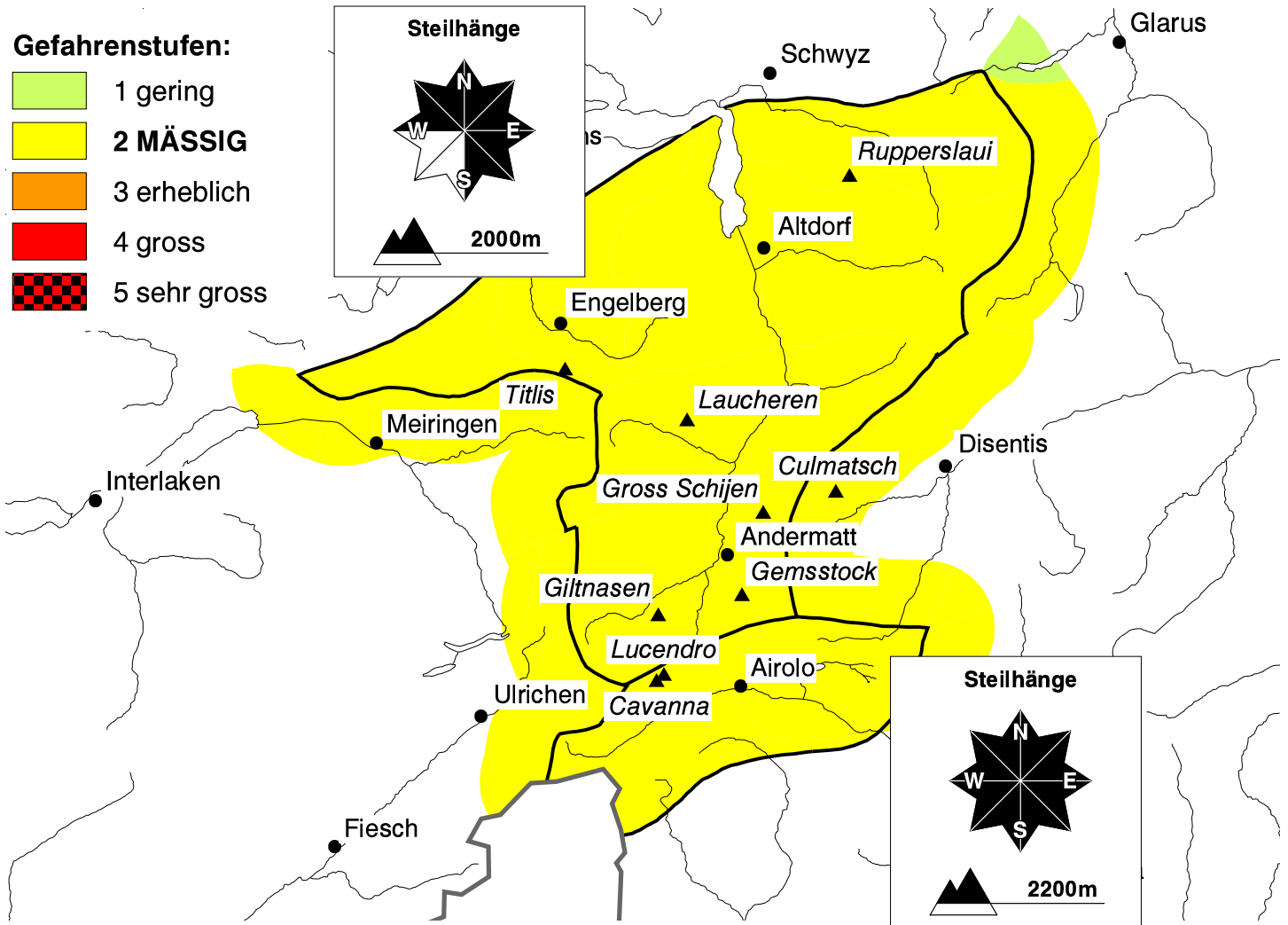
(Engelbergertal, Urner Alpen, Gotthardgebiet)

Bulletin Nr. 030 - Samstag, 1. Januar 2011 (gültig von 08:00 h bis 17:00 h)



Mässige Lawinengefahr

Vor allem felsdurchsetzte, eher schneearme Stellen und Übergänge von wenig zu viel Schnee sind teilweise störanfällig. Solche Stellen befinden sich z.B. kammnah, sowie bei Übergängen in Mulden und Rinnen. Die Gefahrenstellen sind teilweise kaum erkennbar. Eine vorsichtige Routenwahl ist wichtig.



Das Wetter heute auf dem Gemsstock auf 2961 müM.:

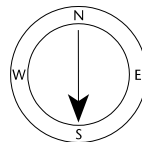
(Quelle: MeteoSchweiz)

Vormittag




Wind und Lufttemperatur am Mittag

schwacher Wind aus N



-6 °C



Nachmittag



Aktuelle Schnee- und Wetterdaten von heute (07:00 h):

Schneestation	Schneehöhe	Neuschnee 24h
Rapperslaui 2083m	127 cm	0 cm
Titlis 2140m	97 cm	0 cm
Laucheren 2210m	79 cm	0 cm

Schneestation	Schneehöhe	Neuschnee 24h
Culmatsch 2270m	71 cm	0 cm
Giltnasen 2170m	81 cm	0 cm
Cavanna 2450m	176 cm	0 cm

Windstation	Lufttemperatur	Temperaturänderung 24h	Windrichtung	Windstärke	Böen 24h
Titlis 3040m	-6 °C	1 °C	NW	10 km/h	29 km/h
Gross Schijen 2785m	-4 °C	1 °C	S	2 km/h	23 km/h
Lucendro 2962m	-4 °C	2 °C	N	20 km/h	25 km/h