

# Regionales Lawinenbulletin für die Zentralschweiz

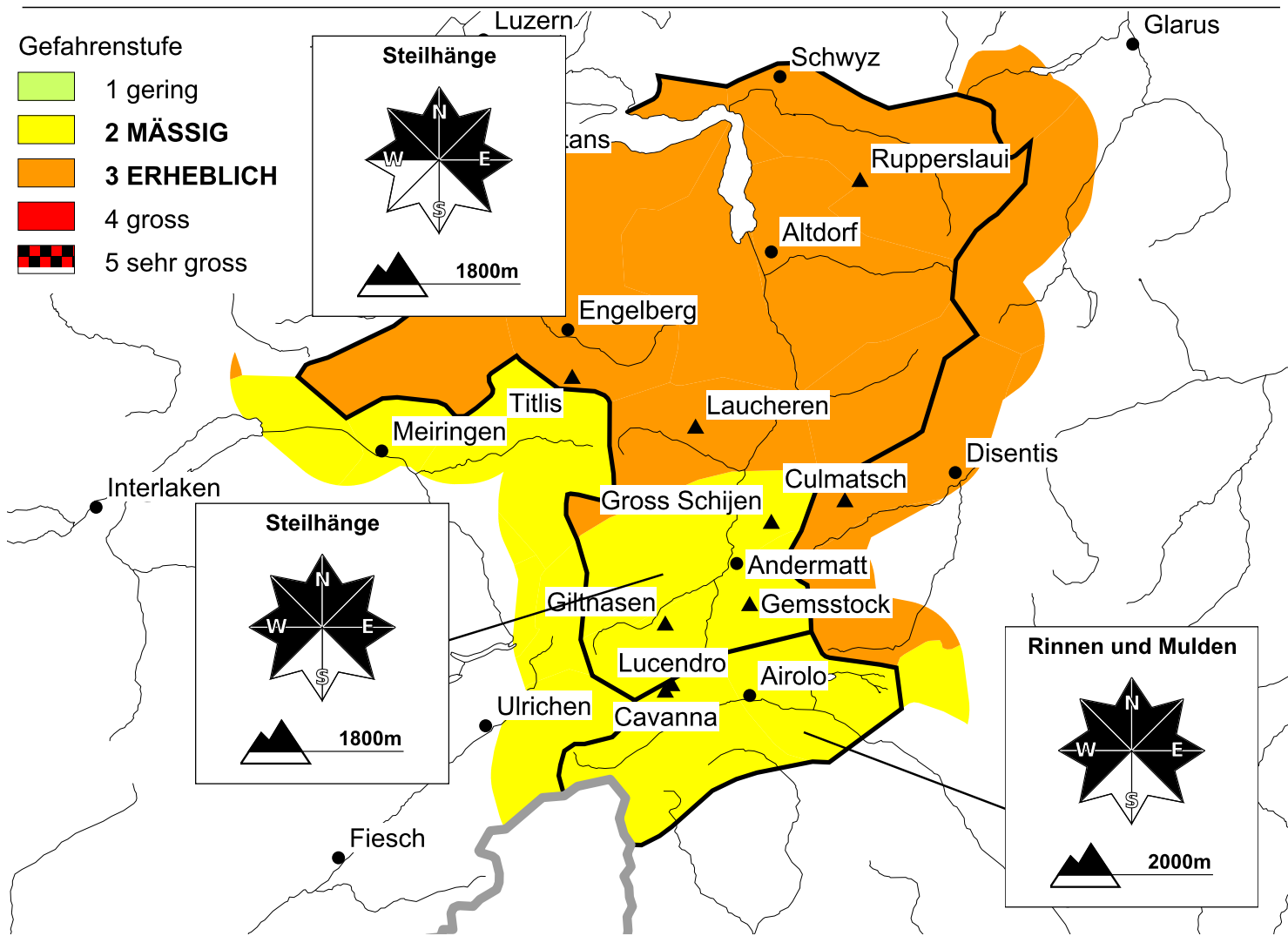
(Engelbergertal, Urner Alpen, Gotthardgebiet)

Mittwoch, 22. Februar 2012 (gültig von 08:00 h bis 17:00 h)



## Im Norden erhebliche Lawinengefahr

Insbesondere in selten befahrenem Gelände sind oberflächennahe Schichten bereits durch geringe Zusatzbelastung auslösbar. Diese Gefahrenstellen sind schwer erkennbar. Steile Hänge sollten einzeln befahren werden. Zudem sollten kleine, frische Triebsschneeanisammlungen beachtet werden. Am Nachmittag sind v.a. in steilen Südhängen unter 2000 m feuchte Rutsche und Lawinen möglich.



### Das Wetter heute auf dem Gemsstock auf 2961 m üM

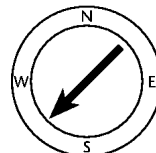
(Quelle: MeteoSchweiz)

Vormittag




Wind und Lufttemperatur am Mittag

schwacher Wind aus NE



-5°C



Nachmittag



### Aktuelle Schnee- und Wetterdaten von heute (06:00):

Schneestation	Schneehöhe	Neuschnee 24h
Rapperslauer 2083m	414 cm	0 cm
Titlis 2140m	377 cm	0 cm
Laucheren 2210m	244 cm	0 cm

Schneestation	Schneehöhe	Neuschnee 24h
Culmatsch 2270m	176 cm	0 cm
Giltnassen 2170m	125 cm	0 cm
Cavanna 2450m	396 cm	0 cm

Windstation	Lufttemperatur	Temperaturänderung 24h	Windrichtung	Windstärke	Böen 24h
Titlis 3040m	-6° C	4° C	SE	25 km/h	65 km/h
Gross Schijen 2785m	-5° C	4° C	NE	7 km/h	32 km/h
Lucendro 2962m	-6° C	6° C	NE	11 km/h	40 km/h